



**КОМИТЕТ ИМУЩЕСТВЕННЫХ ОТНОШЕНИЙ
АДМИНИСТРАЦИИ ПЕРМСКОГО МУНИЦИПАЛЬНОГО ОКРУГА**

РЕШЕНИЕ

о размещении объектов № 1871

Пермский край
Пермский округ

31.07.2023

Комитет имущественных отношений администрации Пермского муниципального округа разрешает Акционерному обществу «Газпром газораспределение Пермь» (ИНН 5902183841, ОГРН 2125902017723, почтовый адрес: 614000, г. Пермь, ул. Петропавловская, 43)

размещение объекта «газопровод давлением до 1,2 Мпа, для размещения которого не требуется разрешения на строительство»

на землях государственная собственность на которые не разграничена

на срок 1 год с 31.07.2023 г. по 30.07.2024 г.

Местоположение: Пермский край, Пермский муниципальный округ, п. Кукуштан, ул. Набережная, з/у 33.

Приложение: схема предполагаемых к использованию земель или части земельного участка.

Особые условия использования:

1. При размещении объекта учесть параметры ширины проезда улично-дорожной сети, во избежание сужения полосы отвода дороги.
2. Получение разрешения на производство земляных работ.

Заместитель председателя комитета
имущественных отношений администрации
Пермского муниципального округа



М.В. Королева

(подпись, печать)

Схема предполагаемых к использованию земель или части земельного участка

Объект: Газопровод давлением до 1,2 Мпа, для размещения которого не требуется разрешения на строительство

Местоположение: расположенных по адресу: Пермский край, м.о. Пермский, п. Кукуштан, ул. Набережная, з/у 33

Площадь земель или части земельного участка, кв.м.: 3162

Категория земель: земли населенных пунктов

Вид разрешенного использования: -

Описание границ смежных землепользователей:

От точки н1 до точки н4 - земельный участок с кадастровым номером 59:32:5120004:6

От точки н4 до точки н18 - земли общего пользования

От точки н18 до точки н19 - земельный участок с кадастровым номером 59:32:5120004:44








От точки н19 до точки н21 - земли общего пользования

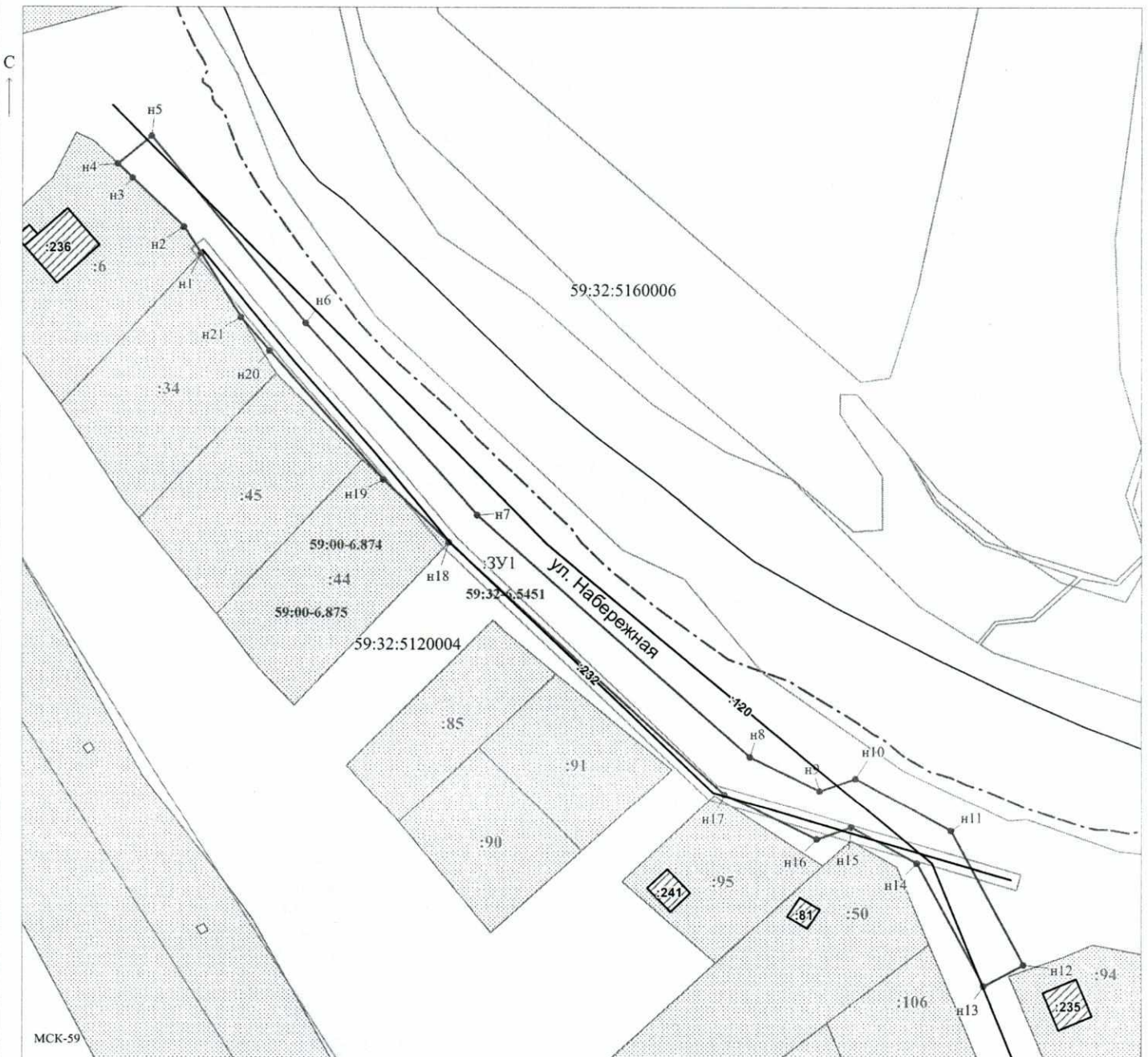
От точки н21 до точки н1 - земельный участок с кадастровым номером 59:32:5120004:34


Каталог координат, м

№ точки границы	X	Y
н1	477846.85	2248619.54
н2	477853.27	2248615.40
н3	477865.20	2248602.80
н4	477868.67	2248599.14
н5	477875.53	2248607.42
н6	477829.97	2248644.83
н7	477783.20	2248686.26
н8	477724.25	2248752.59
н9	477715.94	2248769.44
н10	477719.02	2248778.02
н11	477706.09	2248801.16
н12	477673.11	2248818.83
н13	477667.91	2248809.14
н14	477698.05	2248792.99
н15	477706.97	2248777.03
н16	477704.01	2248768.77
н17	477715.04	2248746.39
н18	477776.65	2248679.35
н19	477791.70	2248663.58
н20	477823.22	2248636.11
н21	477831.35	2248629.19
н1	477846.85	2248619.54

Условные обозначения:

-  - предполагаемый участок земель, на которых планируется размещение объекта
-  :6 - границы и номер земельного участка, сведения о которых внесены в ЕГРН
-  :236 - границы и номер объекта капитального строительства, сведения о которых внесены в ЕГРН
-  - граница кадастрового квартала
-  59:32:6.545 - зоны с особыми условиями использования территории, сведения о которых внесены в ЕГРН
-  :ЗУ1 - обозначение запрашиваемого земельного участка
-  н1 - характеристическая точка границ земель или части земельного участка
- 59:32:5120004 - номер кадастрового квартала



Заявитель:  / Егошина И.В.
 МП (подпись, расшифровка подписи)
 (для юридических лиц и индивидуальных предпринимателей)

Масштаб 1:1000